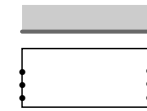


Hranice




Hranice řešeného území
Hranice katastrálních území

Veřejně prospěšné staveb s možností vyvlastnění rušené změnou č.4



Místní komunikace D13



Koridor Z5 - pro stavbu optimalizace železniční trati č.114




Vodovodní potrubí - V8



Kanalizační potrubí - K9



Plynovodní potrubí STL - P11



Spojové kabely - S9



Venkovní vedení elektrické energie VN 22kV - E1

Veřejně prospěšná stavba - posun umístění



Trafostanice - E5

Záznam o účinnosti

Označení správního orgánu, který změnu územního plánu vydal:
Zastupitelstvo města Libochovice

Otisk úředního razítka:

Datum nabytí účinnosti změny:

. .2024

Jméno a příjmení, funkce a podpis oprávněné úřední osoby pořizovatele:

Mgr. Miroslav Zůna,
starosta města Libochovice

Odpovědný projektant:

Ing. Petr Laube
Autorizovaný architekt pro obor územní plánování
ČKA 03 889
Vojtěšská 391, 277 11 Neratovice

Autorský kolektiv:

Pořizovatel:

Městský úřad Libochovice
náměstí 5. května 48
411 17 Libochovice

Objednatel:

Město Libochovice
náměstí 5. května 48
411 17 Libochovice



Název akce:

**Změna č.4
ÚZEMNÍHO PLÁNU
LIBOCHOVICE**



Formát:

A3

Datum:

11 / 2024

Měřítko:

1 : 5 000

Číslo paré:

Etapa:

Název výkresu:

Výkres veřejně prospěšných staveb, opatření a asanací

Číslo výkresu:

3.