


















-  Hranice řešeného území
-  Hranice ploch navrhovaných změnou č.4
-  Silnice II. třídy
-  Silnice III. třídy
-  Železnice
-  Koridor silnice II. třídy
-  Koridor železnice
-  Koridor vedení el. energie VN 110 KV
-  Nadregionální biocentrum
-  Nadregionální biokoridor
-  Regionální biocentrum
-   Regionální biokoridor
-   Lokální biocentrum
-   Lokální biokoridor

Záznam o účinnosti

Označení správního orgánu, který změnu územního plánu vydal: Otisk úředního razítka:

Zastupitelstvo města Libochovice

Datum nabytí účinnosti:

Jméno a příjmení, funkce a podpis oprávněné úřední osoby pořizovatele:

Mgr. Miroslav Zůna,
starosta města Libochovice

Odpovědný projektant:

Ing. Petr Laube
Autorizovaný architekt pro obor územní plánování
ČKA 03 889
Vojtěšská 391, 277 11 Neratovice

Autorský kolektiv:

Ing. Petr Laube

Pořizovatel:

Městský úřad Libochovice
náměstí 5. května 48
411 17 Libochovice

Objednatel:

Město Libochovice
náměstí 5. května 48
411 17 Libochovice



Název akce:

Změna č.4 ÚZEMNÍHO PLÁNU LIBOCHOVICE



Formát:

A3

Datum:

11 / 2024

Měřítko:

1 : 30 000

Číslo paré:

Etapa:

Název výkresu:

Širší vztahy

Číslo výkresu:

7.